

**II TROFEO AYUNTAMIENTO SIERO**

**30 JULIO 2023**

**II EDICION FEMENINA**



## **II TROFEO AYUNTAMIENTO SIERO**

**30 JULIO 2023**

## **II EDICION FEMENINA**

- 1. EL CONCEJO**
- 2. CATEGORIAS**
- 3. HORARIOS**
- 4. CIRCUITOS**
- 5. RUTOMETRO**
- 6. PUNTOS DE INTERES**
- 7. PREMIOS**
- 8. GALERIA FOTOGRAFICA 2022**

## 1. EL CONCEJO

El concejo de Siero está ubicado en el centro de Asturias, siendo el cuarto municipio de Asturias en número de habitantes, detrás de Oviedo, Gijón y Avilés.

Tiene una superficie total de 211,23 km<sup>2</sup>, limitando al norte con el concejo de Gijón, al este con Villaviciosa, Sariego, Nava y Bimenes, al sur con los concejos de San Martín del Rey Aurelio y Langreo y al oeste con los concejos de Oviedo y Llanera. Además rodea en toda su extensión al concejo de Noreña y toca al de Villaviciosa en un punto: La Peña de los Cuatro Jueces.

El municipio está plenamente insertado en el Área Central de Asturias, un territorio que constituye una verdadera área metropolitana, caracterizada por una estructura policéntrica de ciudades y villas de distinta dimensión.

Las economías de aglomeración y sus efectos derivados han ido sumando población, iniciativa empresarial y dinamismo social en un espacio reducido, que aloja ya al 80% de la población regional. El Espacio Metropolitano Central presenta las dinámicas poblacionales y económicas más positivas de la región.

Siero cuenta con excelentes vías de comunicación, ocupando la salida natural de Oviedo hacia Cantabria y siendo un lugar intermedio entre las cuencas mineras y Gijón, situación que justifica el número y calidad de las infraestructuras que lo atraviesan, comunicando la Pola de Siero directamente con Oviedo (A-64) y con Gijón (AS-2).

El concejo cuenta en la actualidad con 51.660 habitantes (1), estando la población distribuida en 29 parroquias. Los principales núcleos de población son la capital, La Pola Siero con 12.765 habitantes, Lugones con 13.102 la urbanización de la Fresneda, con 4.439 y El Berrón con 3.622 habitantes.

En cuanto al territorio que ocupa, las cuotas topográficas más elevadas se encuentran en el extremo oriental. Al norte, sobre la sierra de Fario, se sitúan el pico Cima (732 m), punto culminante del municipio, la Peña Careses (520 m), y la totémica peña de los Cuatro Jueces, que marca el límite del concejo con los de Villaviciosa, Gijón y Sariego. Al sur, sobre la sierra de Casures, los puntos culminantes se localizan en el cordal de la Camperona y el Ceacal.

Discurren por el concejo de Siero, el río Nora (67 km), Noreña (26 km), Seco y Pinzales. El más importante de ellos, el Nora, lo atraviesa de O-E pasando por las cercanías de la capital, para desembocar en el Nalón.

# II TROFEO AYUNTAMIENTO SIERO

30 JULIO 2023  
II EDICION FEMENINA

## 2. CATEGORIAS

- CADETE FEMENINA
- JUNIOR FEMENINO
- SUB23 FEMENINO
- ELITE FEMENINO
- MASTER FEMENINO

## 3. HORARIOS

29 JULIO 2023

17:00 a 19:00 APERTURA OFICINA

30 JULIO 2023

7:30 APERTURA OFICINA

8:00 REUNION DIRECTORES

8:30 LLAMADA CADETE

9:00 SALIDA CATEGORIA CADETE

10:00 LLAMADA JUNIOR Y MASTER

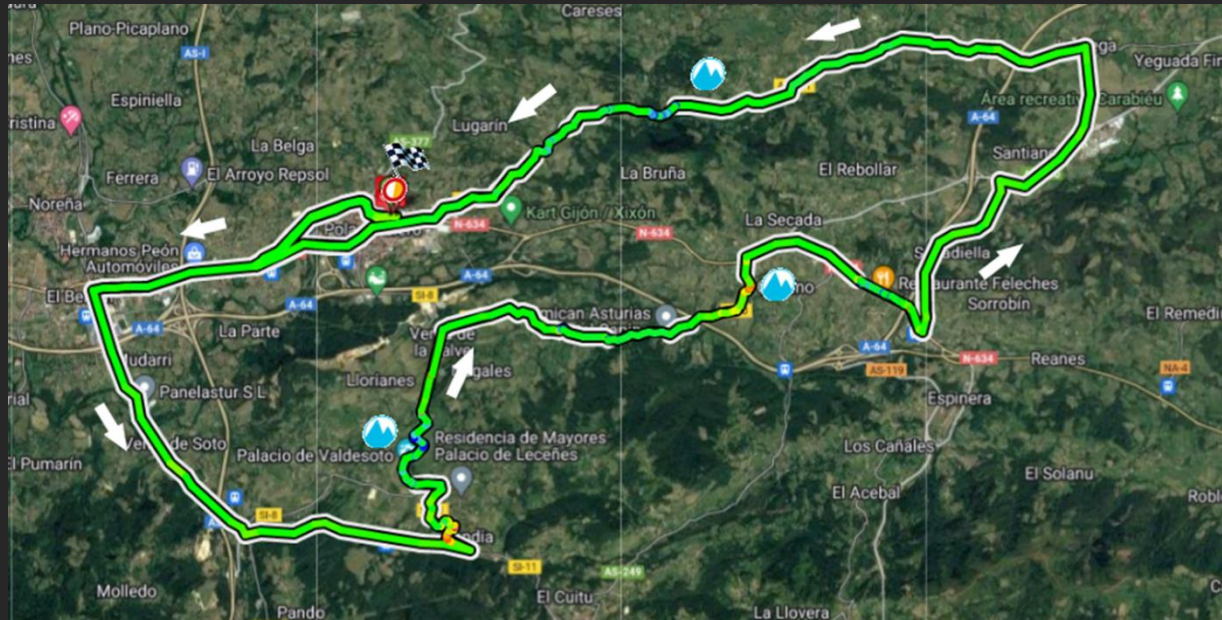
10:15 SALIDA JUNIOR Y MASTER

12:00 LLAMADA ELITE Y SUB23

12:30 SALIDA ELITE Y SUB23

## 4. CIRCUITOS

CIRCUITO CADETE. 34,9 KMS. 388 MTS DESNIVEL



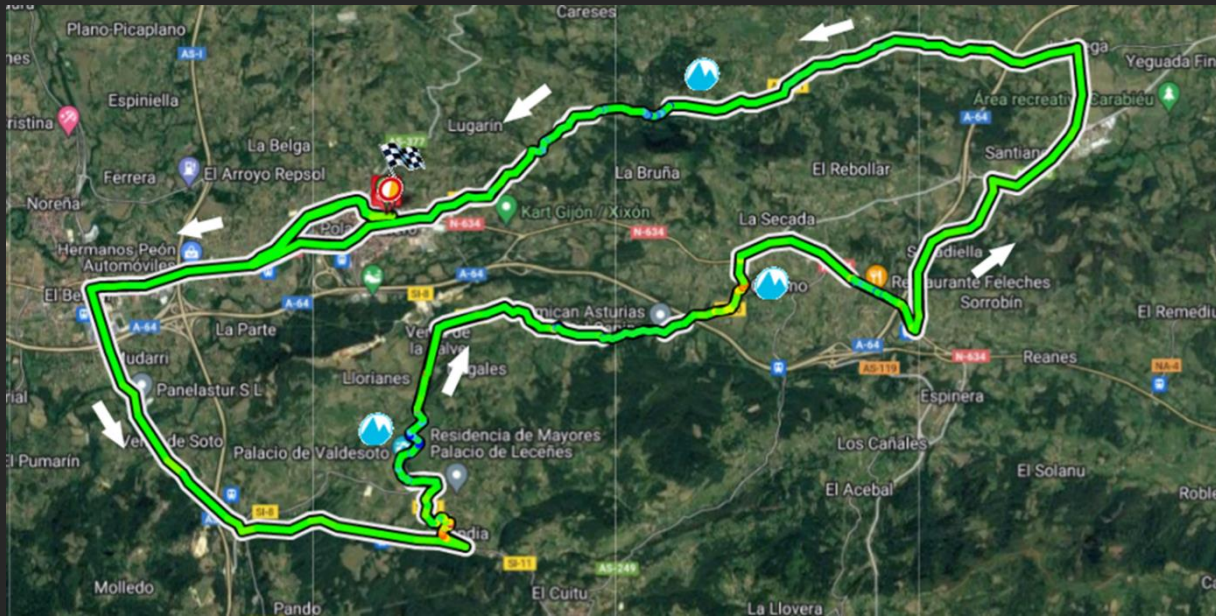
# II TROFEO AYUNTAMIENTO SIERO

30 JULIO 2023

# II EDICION FEMENINA

CIRCUITO JUNIOR / MASTER. 70 KMS. 776 MTS DESNIVEL.

2 VUELTAS

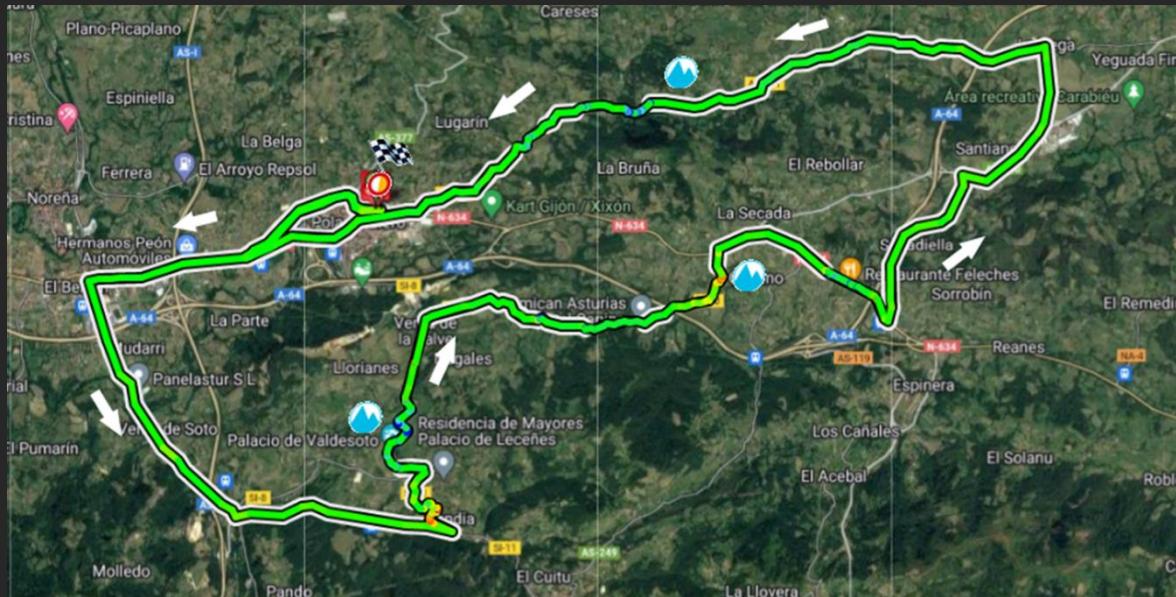


# II TROFEO AYUNTAMIENTO SIERO

30 JULIO 2023  
II EDICION FEMENINA

CIRCUITO ELITE / SUB23. 104 KMS. 1164 MTS DESNIVEL

3 VUELTAS



# II TROFEO AYUNTAMIENTO SIERO

30 JULIO 2023  
II EDICION FEMENINA

## 5. RUTOMETRO

### CADETES

DE SALIDA	A META	CIRCUITO CADETES RECORRIDO	HORA DE PASADA A VELOCIDAD:	
			30 KMS/H	35 KMS/H
0	34,9	SALIDA AYUNTAMIENTO SIERO (NEUTRALIZADA)	9:00	9:00
0,3	34,6	PLAZA LES CAMPES (NEUTRALIZADA)	9:00	9:00
1	33,9	ROTONDA AVENIDA QUICO LEMUS (TERMINA NEUTRALIZADA)	9:02	9:01
1,82	33,08	CARRETERA N-634 DIRECCION EL BERRON	9:03	9:03
3,76	31,14	CRUCE DIRECCION EL BERRON	9:07	9:06
4,2	30,7	ROTONDA FEVE - DIRECCION A 376 BENDICION	9:08	9:07
7,31	27,59	ROTONDA BENDICION - DIRECCION SI-16 CARBAYIN BAJO	9:14	9:12
10	24,9	GIRO IZQUIERDA DIRECCION VALDESOTO SI-11 (COMIENZA SUBIDA)	9:20	9:17
11,3	23,6	ALTO DE VALDESOTO	9:22	9:19
11,7	23,2	GIRO A LA DERECHA DIRECCION SI-8	9:23	9:20
13,9	21	GIRO A LA DERECHA DIRECCION SI-10	9:27	9:23
15,7	19,2	SANTA EULALIA DE VIGIL	9:31	9:26
18,2	16,7	GIRO A LA DERECHA DIRECCION LIERES N-634	9:36	9:31
20,74	14,16	GIRO CERRADO IZQUIERDA DIRECCION CARRETERA LIERES-SARIEGO	9:41	9:35
23	11,9	GIRO DERECHA DIRECCION SARIEGO AS-380	9:46	9:39
24,1	10,8	GIRO IZQUIERDA DIRECCION VEGA DE SARIEGO	9:48	9:41
25,2	9,7	GIRO IZQUIERDA DIRECCION CARRETERA SR-1	9:50	9:43
28,4	6,5	GIRO IZQUIERDA DIRECCION CARRETERA AS-331	9:56	9:48
33,9	1	GIRO IZQUIERDA ROTONDA ENTRADA POLA DESIERO N-634	10:07	9:58
34,6	0,3	GIRO DERECHA CALLE PEDRO VIGIL	10:09	9:59
34,7	0,2	GIRO DERECHA CALLE FLORENCIO RODRIGUEZ	10:09	9:59
34,9	0	META PLAZA AYUNTAMIENTO	10:09	9:59



# II TROFEO AYUNTAMIENTO SIERO

30 JULIO 2023

# II EDICION FEMENINA

JUNIOR / MASTER

CIRCUITO JUNIOR MASTER			HORA DE PASADA A VELOCIDAD:	
DE SALIDA	A META	RECORRIDO	30 KMS/H	35 KMS/H
0	76,4	SALIDA AYUNTAMIENTO SIERO (NEUTRALIZADA)	10:15	10:15
0,3	76,1	PLAZA LES CAMPES (NEUTRALIZADA)	10:15	10:15
1	75,4	ROTONDA AVENIDA QUICO LEMUS (TERMINA NEUTRALIZADA)	10:17	10:16
1,82	74,58	CARRETERA N-634 DIRECCION EL BERRON	10:18	10:18
3,76	72,64	CRUCE DIRECCION EL BERRON	10:22	10:21
4,2	72,2	ROTONDA FEVE - DIRECCION A 376 BENDICION	10:23	10:22
7,31	69,09	ROTONDA BENDICION - DIRECCION SI-16 CARBAYIN BAJO	10:29	10:27
10	66,4	GIRO IZQUIERDA DIRECCION VALDESOTO SI-11 (COMIENZA SUBIDA)	10:35	10:32
11,3	65,1	ALTO DE VALDESOTO	10:37	10:34
11,7	64,7	GIRO A LA DERECHA DIRECCION SI-8	10:38	10:35
13,9	62,5	GIRO A LA DERECHA DIRECCION SI-10	10:42	10:38
15,7	60,7	SANTA EULALIA DE VIGIL	10:46	10:41
18,2	58,2	GIRO A LA DERECHA DIRECCION LIERES N-634	10:51	10:46
20,74	55,66	GIRO CERRADO IZQUIERDA DIRECCION CARRETERA LIERES-SARIEGO	10:56	10:50
23	53,4	GIRO DERECHA DIRECCION SARIEGO AS-380	11:01	10:54
24,1	52,3	GIRO IZQUIERDA DIRECCION VEGA DE SARIEGO	11:03	10:56
25,2	51,2	GIRO IZQUIERDA DIRECCION CARRETERA SR-1	11:05	10:58
28,4	48	GIRO IZQUIERDA DIRECCION CARRETERA AS-331	11:11	11:03
33,9	42,5	GIRO IZQUIERDA ROTONDA ENTRADA POLA DESIERO N-634	11:22	11:13
35,1	41,3	ROTONDA SALIDA POLA DESIERO DIRECCION EL BERRON N-634	11:25	11:15
36	40,4	N-634	11:27	11:16
37,82	38,58	CARRETERA N-634 DIRECCION EL BERRON	11:30	11:19
39,76	36,64	CRUCE DIRECCION EL BERRON	11:34	11:23
40,2	36,2	ROTONDA FEVE - DIRECCION A 376 BENDICION	11:35	11:23
43,31	33,09	ROTONDA BENDICION - DIRECCION SI-16 CARBAYIN BAJO	11:41	11:29
46	30,4	GIRO IZQUIERDA DIRECCION VALDESOTO SI-11 (COMIENZA SUBIDA)	11:47	11:33
47,3	29,1	ALTO DE VALDESOTO	11:49	11:36
47,7	28,7	GIRO A LA DERECHA DIRECCION SI-8	11:50	11:36
49,9	26,5	GIRO A LA DERECHA DIRECCION SI-10	11:54	11:40
51,7	24,7	SANTA EULALIA DE VIGIL	11:58	11:43
54,2	22,2	GIRO A LA DERECHA DIRECCION LIERES N-634	12:03	11:47
56,74	19,66	GIRO CERRADO IZQUIERDA DIRECCION CARRETERA LIERES-SARIEGO	12:08	11:52
59	17,4	GIRO DERECHA DIRECCION SARIEGO AS-380	12:13	11:56
60,1	16,3	GIRO IZQUIERDA DIRECCION VEGA DE SARIEGO	12:15	11:58
61,2	15,2	GIRO IZQUIERDA DIRECCION CARRETERA SR-1	12:17	11:59
64,4	12	GIRO IZQUIERDA DIRECCION CARRETERA AS-331	12:23	12:05
69,9	6,5	GIRO IZQUIERDA ROTONDA ENTRADA POLA DESIERO N-634	12:34	12:14
70,5	5,9	GIRO DERECHA CALLE PEDRO VIGIL	12:36	12:15
70,8	5,6	GIRO DERECHA CALLE FLORENCIO RODRIGUEZ	12:36	12:16
71	5,4	META PLAZA AYUNTAMIENTO	12:37	12:16

# II TROFEO AYUNTAMIENTO SIERO

30 JULIO 2023

# II EDICION FEMENINA

ELITE / SUB 23

DE SALIDA	A META	CIRCUITO ELITE SUB-23		HORA DE PASADA A VELOCIDAD:	
		RECORRIDO		30 KMS/H	35 KMS/H
0	104,18	SALIDA AYUNTAMIENTO SIERO (NEUTRALIZADA)		12:30	12:30
0,3	103,69	PLAZA LES CAMPES (NEUTRALIZADA)		12:30	12:30
1	103,18	ROTONDA AVENIDA QUIJO LEMUS (TERMINA NEUTRALIZADA)		12:32	12:31
1,82	102,36	CARRETERA N-634 DIRECCION EL BERRON		12:33	12:33
3,76	100,42	CRUCE DIRECCION EL BERRON		12:37	12:36
4,2	99,99	ROTONDA FEVE - DIRECCION A 376 BENDICION		12:38	12:37
7,31	96,87	ROTONDA BENDICION - DIRECCION SI-16 CARBAYIN BAJO		12:44	12:42
10	94,18	GIRO IZQUIERDA DIRECCION VALDESOTO SI-11 (COMIENZA SUBIDA)		12:50	12:47
11,3	92,88	ALTO DE VALDESOTO		12:52	12:49
11,7	92,48	GIRO A LA DERECHA DIRECCION SI-8		12:53	12:50
13,9	90,28	GIRO A LA DERECHA DIRECCION SI-10		12:57	12:53
15,7	88,48	SANTA EULALIA DE VIGIL		13:01	12:56
18,2	85,98	GIRO A LA DERECHA DIRECCION LIERES N-634		13:06	13:01
20,74	83,44	GIRO CERRADO IZQUIERDA DIRECCION CARRETERA LIERES-SARIEGO		13:11	13:05
23	81,18	GIRO DERECHA DIRECCION SARIEGO AS-380		13:16	13:09
24,1	80,06	GIRO IZQUIERDA DIRECCION VEGA DE SARIEGO		13:18	13:11
25,2	78,99	GIRO IZQUIERDA DIRECCION CARRETERA SR-1		13:20	13:13
28,4	75,78	GIRO IZQUIERDA DIRECCION CARRETERA AS-331		13:26	13:18
33,9	70,28	GIRO IZQUIERDA ROTONDA ENTRADA POLA DESIERO N-634		13:37	13:28
35,1	69,08	ROTONDA SALIDA POLA DESIERO DIRECCION EL BERRON N-634		13:40	13:30
36	68,18	N-634		13:42	13:31
37,82	66,36	CARRETERA N-634 DIRECCION EL BERRON		13:45	13:34
39,76	64,42	CRUCE DIRECCION EL BERRON		13:49	13:38
40,2	63,98	ROTONDA FEVE - DIRECCION A 376 BENDICION		13:50	13:38
43,31	60,87	ROTONDA BENDICION - DIRECCION SI-16 CARBAYIN BAJO		13:56	13:44
46	58,18	GIRO IZQUIERDA DIRECCION VALDESOTO SI-11 (COMIENZA SUBIDA)		14:02	13:48
47,3	56,88	ALTO DE VALDESOTO		14:04	13:51
47,7	56,48	GIRO A LA DERECHA DIRECCION SI-8		14:05	13:51
49,9	54,28	GIRO A LA DERECHA DIRECCION SI-10		14:09	13:55
51,7	52,48	SANTA EULALIA DE VIGIL		14:13	13:58
54,2	49,98	GIRO A LA DERECHA DIRECCION LIERES N-634		14:18	14:02
56,74	47,44	GIRO CERRADO IZQUIERDA DIRECCION CARRETERA LIERES-SARIEGO		14:23	14:07
59	45,18	GIRO DERECHA DIRECCION SARIEGO AS-380		14:28	14:11
60,1	44,08	GIRO IZQUIERDA DIRECCION VEGA DE SARIEGO		14:30	14:13
61,2	42,98	GIRO IZQUIERDA DIRECCION CARRETERA SR-1		14:32	14:14
64,4	39,78	GIRO IZQUIERDA DIRECCION CARRETERA AS-331		14:38	14:20
69,9	34,28	GIRO IZQUIERDA ROTONDA ENTRADA POLA DESIERO N-634		14:49	14:29
70,5	33,68	ROTONDA SALIDA POLA DESIERO DIRECCION EL BERRON N-634		14:51	14:30
70,8	33,38	N-634		14:51	14:31
71	33,18	CARRETERA N-634 DIRECCION EL BERRON		14:52	14:31
72,94	31,24	CRUCE DIRECCION EL BERRON		14:55	14:35
73,38	30,8	ROTONDA FEVE - DIRECCION A 376 BENDICION		14:56	14:35
76,49	27,69	ROTONDA BENDICION - DIRECCION SI-16 CARBAYIN BAJO		15:02	14:41
79,18	25	GIRO IZQUIERDA DIRECCION VALDESOTO SI-11 (COMIENZA SUBIDA)		15:08	14:45
80,48	23,7	ALTO DE VALDESOTO		15:10	14:47
80,88	23,3	GIRO A LA DERECHA DIRECCION SI-8		15:11	14:48
83,08	21,1	GIRO A LA DERECHA DIRECCION SI-10		15:16	14:52
84,88	19,3	SANTA EULALIA DE VIGIL		15:19	14:55
87,38	16,8	GIRO A LA DERECHA DIRECCION LIERES N-634		15:24	14:59
89,92	14,26	GIRO CERRADO IZQUIERDA DIRECCION CARRETERA LIERES-SARIEGO		15:29	15:04
92,18	12	GIRO DERECHA DIRECCION SARIEGO AS-380		15:34	15:08
93,28	10,9	GIRO IZQUIERDA DIRECCION VEGA DE SARIEGO		15:36	15:09
94,38	9,8	GIRO IZQUIERDA DIRECCION CARRETERA SR-1		15:38	15:11
97,58	6,6	GIRO IZQUIERDA DIRECCION CARRETERA AS-331		15:45	15:17
103,08	1,1	GIRO IZQUIERDA ROTONDA ENTRADA POLA DESIERO N-634		15:56	15:26
103,68	0,5	GIRO DERECHA CALLE PEDRO VIGIL		15:57	15:27
103,98	0,2	GIRO DERECHA CALLE FLORENCIO RODRIGUEZ		15:57	15:28
104,18	0	META PLAZA AYUNTAMIENTO		15:58	15:28

## 6. PUNTOS DE INTERES

SALIDA - META



# II TROFEO AYUNTAMIENTO SIERO

30 JULIO 2023

# II EDICION FEMENINA

CONTROL FIRMAS Y PODIUM



# II TROFEO AYUNTAMIENTO SIERO

30 JULIO 2023  
II EDICION FEMENINA

OFICINA PERMANENTE



# II TROFEO AYUNTAMIENTO SIERO

30 JULIO 2023

# II EDICION FEMENINA

RECORRIDO NEUTRALIZADO



## 7. PREMIOS Y AYUDA A EQUIPOS

- TROFEO PARA LAS 3 PRIMERAS DE CADA CATEGORIA
- TROFEO PARA EL MEJOR EQUIPO
- AYUDAS A EQUIPOS (10€ DE AYUDA POR CORREDORA)
- ALBERGUE GRATIS PARA LOS PRIMEROS EQUIPOS EN SOLICITARLO, HASTA CUBRIR PLAZAS

\*PREMIOS EN METALICO

\*pendiente

## 8. GALERIA FOTOGRAFICA AÑO 2022





## II TROFEO AYUNTAMIENTO SIERO

30 JULIO 2023

## II EDICION FEMENINA



# II TROFEO AYUNTAMIENTO SIERO

30 JULIO 2023  
II EDICION FEMENINA



# II TROFEO AYUNTAMIENTO SIERO

30 JULIO 2023

# II EDICION FEMENINA

